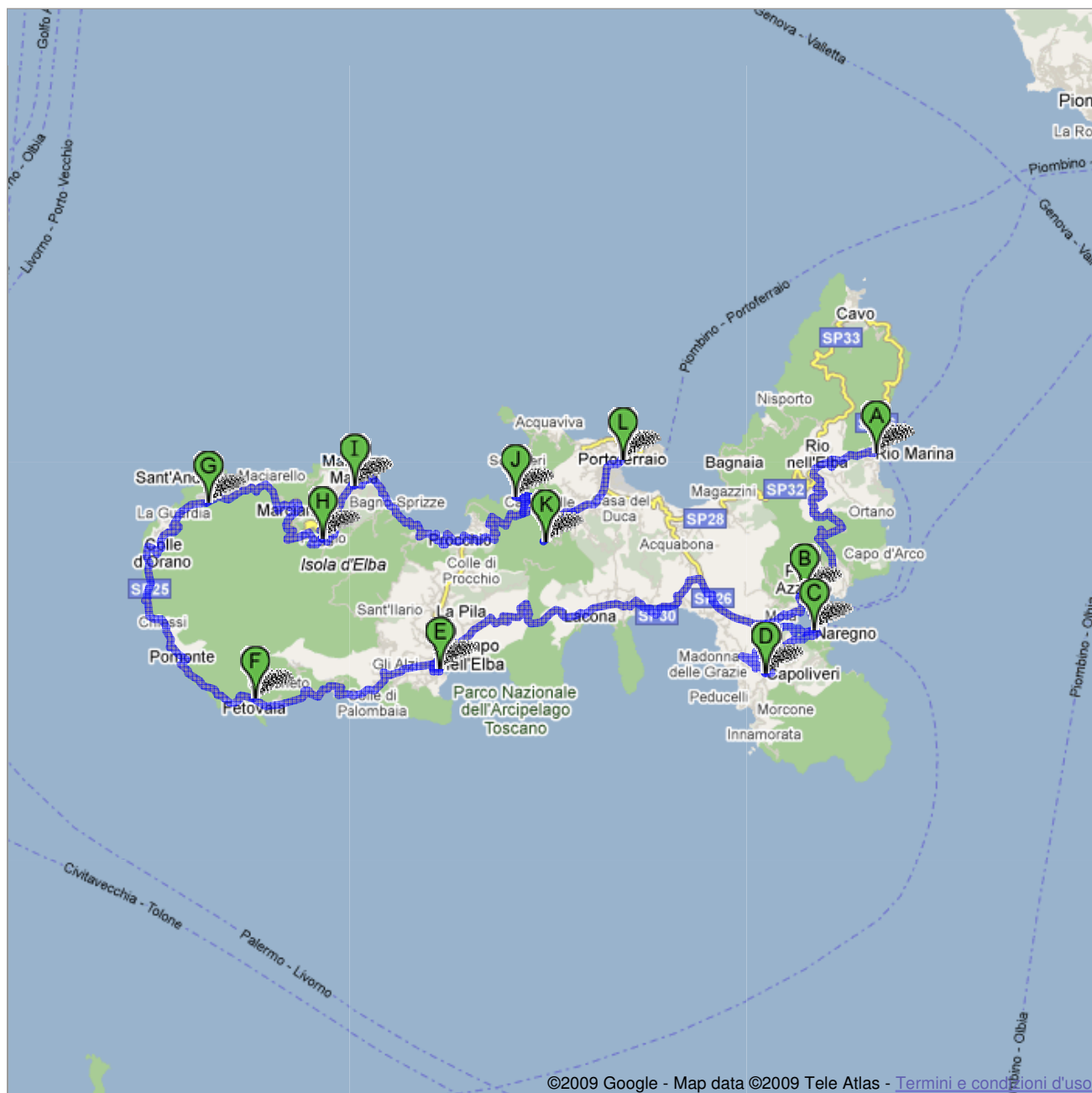




Indicazioni stradali per Portoferraio LI, Italia

100 km – circa 2 ore 19 min

Isola d'Elba - www.arofe.com



©2009 Google - Map data ©2009 Tele Atlas - [Termini e condizioni d'uso](#)



Rio Marina LI, Italia

	1. Procedi in direzione ovest da Via Scappini verso Via Traversa	40 m 40 m (totale)
	2. Svolta a destra in Via Traversa	44 m 84 m (totale)
	3. Svolta a sinistra in Via Giosuè Carducci	89 m 0,2 km (totale)
	4. Svolta a destra in Via 20 Settembre	21 m 0,2 km (totale)
	5. Svolta a sinistra in Via Principe Amedeo/SP26 Continua a seguire la SP26 Circa 2 min	1,5 km 1,7 km (totale)
	6. Svolta a sinistra per rimanere su SP26 Attraversa 1 rotonda Circa 10 min	9,5 km 11,2 km (totale)
	7. Svolta a sinistra in Piazza Pasquale De Santis	82 m 11,3 km (totale)
	8. Svolta a sinistra in Via Giuseppe Romita	31 m 11,3 km (totale)
Totale: 11,3 km – circa 13 min		



Porto Azzurro LI, Italia

0,0 km (totale)





	9. Procedi in direzione nordest da Via Giuseppe Romita verso Piazza Pasquale De Santis	44 m 44 m (totale)
	10. Svolta a sinistra in Piazza Pasquale De Santis	92 m 0,1 km (totale)
	11. Svolta a sinistra in Via Provinciale Est/SP26 Continua a seguire la SP26 Circa 3 min	2,2 km 2,3 km (totale)
	12. Svolta a sinistra in SP31 Circa 1 min	0,2 km 2,6 km (totale)
	13. Svolta a sinistra in Località Chioppi	0,2 km 2,8 km (totale)
	14. Svolta a destra per rimanere su Località Chioppi	0,5 km 3,3 km (totale)
	15. Svolta leggermente a destra per rimanere su Località Chioppi Circa 1 min	0,8 km 4,1 km (totale)
	16. Svolta leggermente a destra	64 m 4,1 km (totale)
	17. Svolta leggermente a sinistra in Località Gualdo	0,2 km 4,3 km (totale)
	18. Svolta a sinistra	0,3 km 4,6 km (totale)
Totale: 4,6 km – circa 7 min		



Naregno, Capoliveri LI, Italia

















0,0 km (totale)

	19. Procedi in direzione est verso Località Naregno	0,2 km 0,2 km (totale)
	20. Svolta a destra in Località Naregno	1,1 km


	Circa 1 min	1,3 km (totale)
	21. Svoltta leggermente a sinistra in Località Gualdo Circa 1 min	0,7 km 2,0 km (totale)
	22. Località Gualdo fa una leggera curva a destra e diventa Località Vigne Vecchie Circa 1 min	0,5 km 2,4 km (totale)
	23. Svoltta a sinistra in Viale Australia Circa 2 min	0,6 km 3,1 km (totale)
	24. Svoltta a destra in Località Le Lecce Circa 1 min	0,2 km 3,3 km (totale)
	25. A Piazza del Cavatore , prendi l'uscita 1a per Viale Italia	0,1 km 3,4 km (totale)
Totale: 3,4 km – circa 6 min		

	Capoliveri LI, Italia	0,0 km (totale)
	26. Procedi in direzione ovest da Viale Italia verso Via Circonvallazione	0,1 km 0,1 km (totale)
	27. Svoltta a sinistra in Via Circonvallazione Circa 1 min	0,5 km 0,6 km (totale)
	28. Svoltta a sinistra verso SP31	0,2 km 0,8 km (totale)
	29. Svoltta tutto a destra verso SP31	0,2 km 1,1 km (totale)
	30. Svoltta leggermente a sinistra in SP31 Circa 2 min	1,9 km 2,9 km (totale)
	31. Svoltta leggermente a sinistra in Località Mola/SP31	0,4 km 3,3 km (totale)
	32. Svoltta a sinistra per rimanere su Località Mola/SP31 Continua a seguire la SP31	0,2 km 3,5 km (totale)
	33. Svoltta a sinistra in Via Provinciale Ovest/SP26 Continua a seguire la SP26 Circa 4 min	3,2 km 6,7 km (totale)
	34. Svoltta a sinistra in Via Norsi/SP30 Continua a seguire la SP30 Circa 3 min	2,2 km 8,9 km (totale)
	35. Svoltta a sinistra in Via Capo ai Pini/SP30 Circa 2 min	1,3 km 10,2 km (totale)
	36. Svoltta a sinistra per rimanere su Via Capo ai Pini/SP30	0,1 km 10,3 km (totale)
	37. Svoltta a sinistra per rimanere su Via Capo ai Pini/SP30	0,4 km 10,7 km (totale)
	38. Svoltta a sinistra per rimanere su Via Capo ai Pini/SP30	0,4 km 11,1 km (totale)
	39. Svoltta a sinistra in Via dei Vigneti/SP30 Continua a seguire la SP30 Circa 9 min	9,0 km 20,1 km (totale)
	40. Alla rotonda, prendi l'uscita 3a per Via per Portoferraio/SP25 Circa 2 min	1,2 km 21,3 km (totale)
	41. Svoltta a destra in Via per Portoferraio	17 m 21,3 km (totale)
		

	42. Via per Portoferraio fa una leggera curva a destra e diventa Via Fucini	0,2 km 21,5 km (totale)
	43. Svolta leggermente a sinistra per rimanere su Via Fucini Attraversa 1 rotonda Circa 1 min	0,3 km 21,8 km (totale)
	44. Svolta a sinistra in Viale Giuseppe Pietri	0,1 km 21,9 km (totale)
	45. Svolta a destra in Via Roma	38 m 22,0 km (totale)
	46. Svolta a sinistra in Via Venezia	63 m 22,0 km (totale)
	47. Svolta a sinistra in Lungomare Mibelli	69 m 22,1 km (totale)
Totale: 22,1 km – circa 29 min		
	Lungomare Mibelli, 57034 Campo nell'Elba LI, Italia	0,0 km (totale)
	48. Procedi in direzione ovest da Via Genova verso Via Roma	0,2 km 0,2 km (totale)
	49. Svolta a destra in Via Fucini	0,2 km 0,4 km (totale)
	50. Alla rotonda, prendi l'uscita 2a per Via della Costa/SP25 Continua a seguire la SP25 Circa 11 min	8,6 km 9,0 km (totale)
Totale: 9,0 km – circa 12 min		
	Fetovaia, Campo nell'Elba LI, Italia	0,0 km (totale)
	51. Procedi in direzione ovest da Via della Costa/SP25 verso Via del Porto Vitale/SP25 Continua a seguire la SP25 Circa 14 min	13,0 km 13,0 km (totale)
Totale: 13,0 km – circa 13 min		
	Via Provinciale per Pomonte/SP25	0,0 km (totale)
	52. Procedi in direzione nordest da Via Provinciale per Pomonte/SP25 verso Via Sant'Assunta/SP36 Continua a seguire la SP25 Circa 9 min	8,5 km 8,5 km (totale)
Totale: 8,5 km – circa 8 min		
	Poggio, Marciana LI, Italia	0,0 km (totale)
	53. Procedi in direzione est da Via delle Cataste/SP25 verso Via della Fontanella/SP25 Continua a seguire la SP25	0,2 km 0,2 km (totale)
	54. Svolta tutto a sinistra in Via della Fontanella/SP25 Continua a seguire la SP25 Circa 3 min	2,4 km 2,6 km (totale)
	55. Svolta a sinistra in Via Provinciale per Marciana Marina/SP25	0,2 km 2,8 km (totale)
	56. Svolta a sinistra per rimanere su Via Provinciale per Marciana	0,3 km 3,1 km (totale)

Marina/SP25		
	57. Svoltata a destra in Località Case Vecchie/SP25 Continua a seguire la SP25 Circa 3 min	2,0 km 5,2 km (totale)
	58. Svoltata a destra in Piazza Vito Sanzo	60 m 5,2 km (totale)
Totale: 5,2 km – circa 7 min		
	Marciana Marina LI, Italia	0,0 km (totale)
	59. Procedi in direzione nordovest da Piazza Vito Sanzo verso SP25/Viale Amedeo	60 m 60 m (totale)
	60. Svoltata a destra in SP25/Viale Amedeo Continua a seguire la SP25 Circa 1 min	0,3 km 0,4 km (totale)
	61. Svoltata a sinistra in Piazza Umberto I/SP25 Continua a seguire la SP25 Circa 1 min	1,1 km 1,5 km (totale)
	62. Svoltata a sinistra in Località Lo Schioppo/SP25 Circa 1 min	0,8 km 2,3 km (totale)
	63. Svoltata a sinistra in Località Bagno/SP25 Circa 1 min	0,5 km 2,8 km (totale)
	64. Svoltata a sinistra per rimanere su Località Bagno/SP25 Continua a seguire la SP25 Circa 2 min	0,6 km 3,4 km (totale)
	65. Svoltata a sinistra in Località Le Sprizze/SP25 Continua a seguire la SP25 Circa 1 min	1,1 km 4,5 km (totale)
	66. Svoltata a sinistra in Via di Redinoce/SP25 Continua a seguire la SP25 Circa 4 min	2,5 km 7,0 km (totale)
	67. Prosegui su Via delle Ginestre/SP24	0,3 km 7,3 km (totale)
	68. Svoltata a destra per rimanere su Via delle Ginestre/SP24 Continua a seguire la SP24 Circa 5 min	4,1 km 11,3 km (totale)
	69. Svoltata a sinistra verso Località Biodola Circa 2 min	1,2 km 12,5 km (totale)
	70. Svoltata tutto a sinistra verso Località Biodola Circa 1 min	0,4 km 12,9 km (totale)
	71. Prosegui dritto su Località Biodola	0,2 km 13,1 km (totale)
Totale: 13,1 km – circa 20 min		
	Biodola, Portoferraio LI, Italia	0,0 km (totale)
	72. Procedi in direzione sudest su Località Biodola Circa 2 min	0,6 km 0,6 km (totale)
	73. Svoltata tutto a destra verso Provinciale per Marciana/SP24 Circa 2 min	1,2 km 1,8 km (totale)
	74. Svoltata a destra in Provinciale per Marciana/SP24	9 m 1,8 km (totale)

	75. Svolta a sinistra in Provinciale per Marciana/SP24 Continua a seguire la SP24 Circa 3 min	2,2 km 4,0 km (totale)
	76. Svolta tutto a destra in Via San Martino/SP35 La tua destinazione è sulla sinistra Circa 3 min	1,6 km 5,6 km (totale)
Totale: 5,6 km – circa 9 min		
	Via San Martino/SP35	0,0 km (totale)
	77. Procedi in direzione nordest da Via San Martino/SP35 verso Via San Martino Circa 3 min	1,6 km 1,6 km (totale)
	78. Svolta leggermente a destra in Via Scotto/SP24 Continua a seguire la SP24 Circa 2 min	1,4 km 3,0 km (totale)
	79. Alla rotonda, prendi l'uscita 2a per Via G. Cacciò/SP24 Continua a seguire la SP24 Attraversa 1 rotonda Circa 2 min	1,4 km 4,4 km (totale)
	80. Alla rotonda, prendi l'uscita 2a per Via Casaccia	74 m 4,5 km (totale)
	81. Svolta leggermente a destra per rimanere su Via Casaccia	0,1 km 4,6 km (totale)
	82. Prosegui su Via Manganaro	33 m 4,6 km (totale)
Totale: 4,6 km – circa 8 min		

 Portoferraio LI, Italia

Queste indicazioni stradali servono solo per pianificare il viaggio. Le condizioni stradali potrebbero differire dai risultati delle mappe a causa di costruzioni in corso, traffico, meteo o altri eventi. Pianifica il tuo percorso considerando questi fattori. Rispetta la segnaletica stradale.

Map data ©2009 Tele Atlas