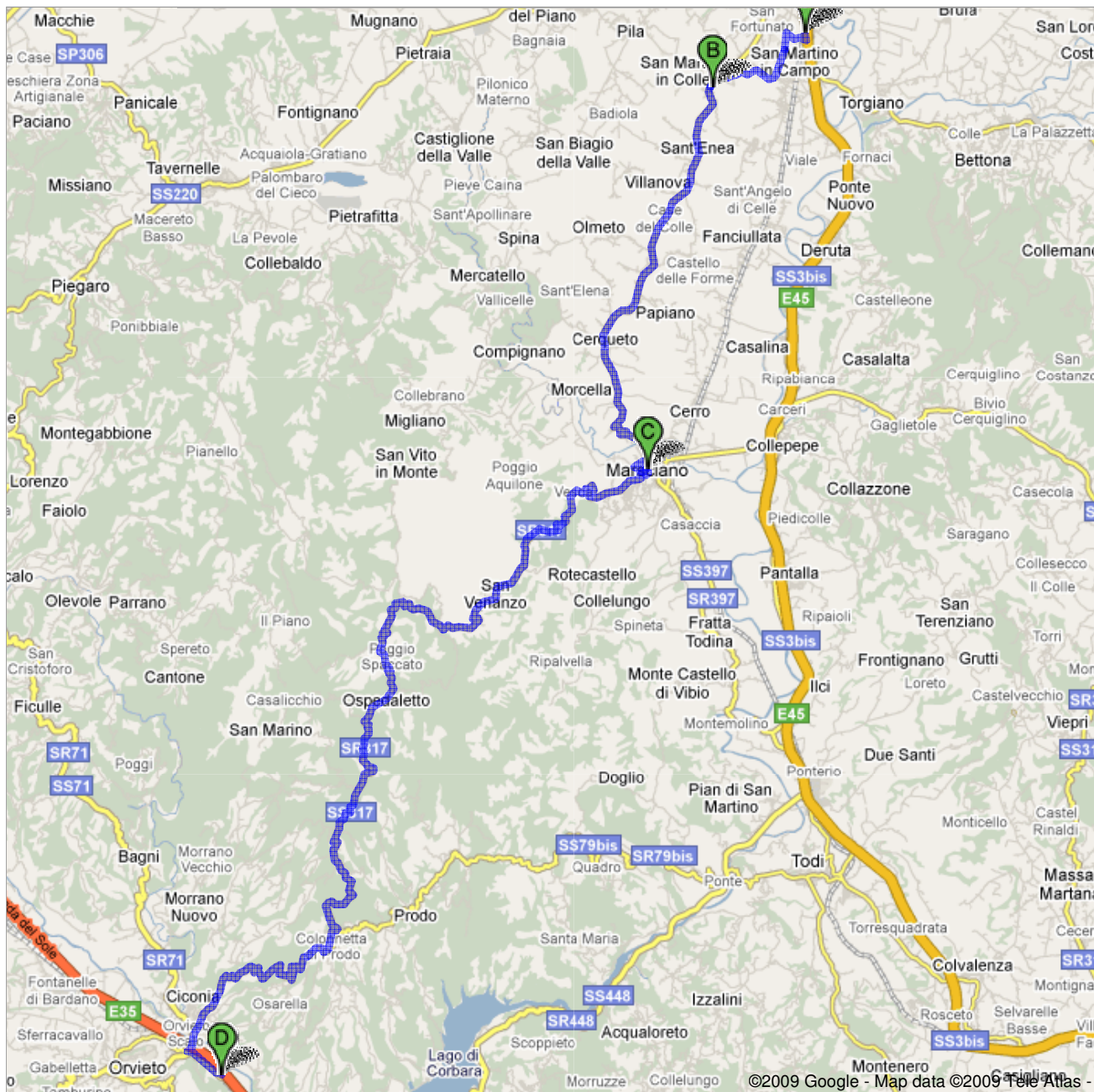






Indicazioni stradali per Strada sconosciuta  
68,9 km – circa 1 ora 29 min  
Perugia-Orvieto via monte Peglia - www.arofe.com



©2009 Google - Map data ©2009 Tele Atlas


 Via della Mola

- |   |  |                           |
|---|--|---------------------------|
|   | 1. Procedi in direzione <b>nordovest</b> su <b>Via della Mola</b>  | 7 m<br>7 m (totale)       |
|  | 2. Svoltata a <b>sinistra</b> per rimanere su <b>Via della Mola</b>  | 0,3 km<br>0,3 km (totale) |
|  | 3. Prendi la 1a a <b>destra</b> per rimanere su <b>Via della Mola</b><br>Circa 1 min   | 0,5 km<br>0,8 km (totale) |
|  | 4. Svoltata a <b>destra</b> in <b>Strada Sant'Andrea d'Agliano</b><br>Circa 1 min  | 0,4 km<br>1,2 km (totale) |
|  | 5. Svoltata a <b>sinistra</b> in <b>SP318/Strada Madonnucchia Ciribifera</b><br>Continua a seguire la SP318<br>Attraversa 1 rotonda<br>Circa 5 min     | 2,4 km<br>3,6 km (totale) |
|  | 6. Svoltata leggermente a <b>sinistra</b> in <b>SP318/Strada San Martino in Colle-San Martino in Campo</b><br>Circa 1 min                              | 1,1 km<br>4,7 km (totale) |
|  | 7. Svoltata leggermente a <b>sinistra</b> per rimanere su <b>SP318/Strada San Martino in Colle-San Martino in Campo</b><br>Continua a seguire la SP318 | 0,2 km<br>5,0 km (totale) |
|  | 8. Svoltata a <b>sinistra</b> in <b>SS317/Strada Marscianese</b><br>Continua a seguire la SS317<br>Circa 2 min   | 0,7 km<br>5,7 km (totale) |



Totale: **5,7 km** – circa **12 min**
 San Martino in Colle, Perugia, Umbria, Italia

0,0 km (totale)

- |   |   |                            |
|---|---|----------------------------|
|   | 9. Procedi in direzione <b>sudovest</b> da <b>SS317/Via Umbria</b> verso <b>Via Luisa</b><br>Continua a seguire la SS317<br>Circa 8 min | 7,2 km<br>7,2 km (totale)  |
|  | 10. Svoltata a <b>destra</b> per rimanere su <b>SS317</b><br>Circa 8 min  | 7,9 km<br>15,1 km (totale) |
|  | 11. Svoltata a <b>sinistra</b> in <b>SS317/Vocabolo Madonna delle Vigne</b><br>Continua a seguire la SS317<br>Circa 2 min               | 1,7 km<br>16,8 km (totale) |
|  | 12. Svoltata a <b>destra</b> in <b>Via Acqua Calda</b><br>Circa 1 min   | 0,5 km<br>17,3 km (totale) |
|  | 13. Svoltata a <b>sinistra</b> in <b>Via della Madonnucchia</b><br>Circa 1 min  | 0,3 km<br>17,7 km (totale) |
|  | 14. Svoltata a <b>destra</b> in <b>Viale Piccolotti</b>   | 40 m<br>17,7 km (totale)   |
|  | 15. Prendi la 2a a <b>sinistra</b> in corrispondenza di <b>Via Fratelli Ceci/SS317</b><br>Circa 2 min                                   | 0,3 km<br>18,0 km (totale) |
|  | 16. Svoltata a <b>sinistra</b> in <b>Viale della Vittoria</b><br>Circa 1 min  | 77 m<br>18,0 km (totale)   |
|   | 17. Prosegui su <b>Via 20 Settembre</b>   | 84 m<br>18,1 km (totale)   |

Totale: **18,1 km** – circa **23 min**
 Marsciano PG, Italia

0,0 km (totale)

- |   |   |                           |
|---|---|---------------------------|
|   | 18. Procedi in direzione <b>nord</b> da <b>Via 20 Settembre</b> verso <b>Via Umberto I</b>                  | 17 m<br>17 m (totale)     |
|  | 19. Prendi la 1a a <b>sinistra</b> in corrispondenza di <b>Via Umberto I</b>                                | 0,2 km<br>0,2 km (totale) |
|   | 20. Prosegui su <b>Viale Piccolotti</b>   | 0,1 km<br>0,3 km (totale) |
|  | 21. <b>Viale Piccolotti</b> svoltata leggermente a <b>sinistra</b> e diventa <b>Via Fratelli Ceci/SS317</b> | 2,8 km                    |

Continua a seguire la SS317  
Circa 4 min

3,2 km (totale)



22. Svolta a **sinistra** per rimanere su **SS317**  
Circa 3 min

2,8 km  
6,0 km (totale)



23. Svolta a **destra** per rimanere su **SS317**  
Circa 15 min

13,1 km  
19,1 km (totale)



24. Svolta a **destra** in **Località Poggio Spaccato/SS317**  
Continua a seguire la SS317  
Circa 10 min

8,3 km  
27,4 km (totale)



25. Svolta a **destra** in **Località Le Scalette/SS317**  
Continua a seguire la SS317  
Circa 8 min

5,7 km  
33,2 km (totale)



26. Svolta a **destra** in **Località San Giorgio/SS79bis**  
Continua a seguire la SS79bis  
Attraversa 1 rotonda  
Circa 9 min

9,6 km  
42,8 km (totale)

27. Alla rotonda, prendi l'uscita **2a** per **SS71**  
Circa 1 min

0,7 km  
43,4 km (totale)

28. Alla rotonda, prendi l'uscita **3a** per **Via Angelo Costanzi/SS205**  
Continua a seguire la SS205  
Circa 2 min

1,4 km  
44,9 km (totale)



29. Svolta a **sinistra** allo svincolo **A1** per **Roma/Firenze**  
**Strada a pedaggio parziale**  
Circa 1 min

0,2 km  
45,1 km (totale)

Totale: **45,1 km** – circa **53 min**



Strada sconosciuta

Queste indicazioni stradali servono solo per pianificare il viaggio. Le condizioni stradali potrebbero differire dai risultati delle mappe a causa di costruzioni in corso, traffico, meteo o altri eventi. Pianifica il tuo percorso considerando questi fattori. Rispetta la segnaletica stradale.

Map data ©2009 Tele Atlas